

Isikliku kasutusõiguse seadmise plaan

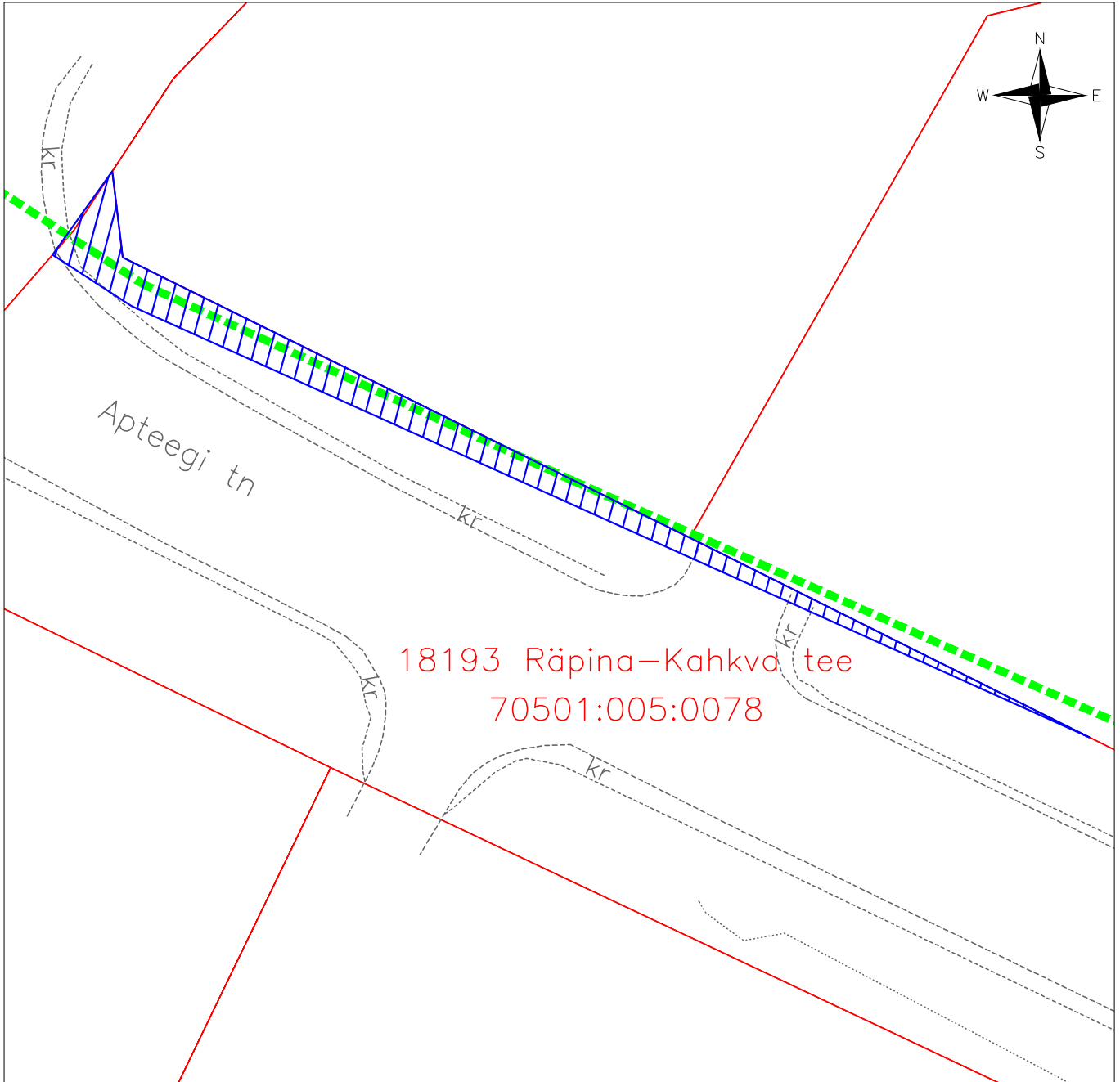
18193 Rápina-Kahkva tee

Katastritunnus 70501:005:0078




Registriosa nr 10534650

Passiivse elektroonilise side juurdepáásuvõrgu rajamine Rápinal
Tõõ nr: VT1912

M 1:250 (1 cm = 2,5 m), A4



TINGMÁRGID:

-  Katastriüksuse piir
-  Projekteeritud side õhuliin
-  POS 1 Kasutusõiguse ala 44 m²

Jrk nr	IKÕ ala Pos nr (plaanil)	Kinnistu registriosa number	Katastriüksuse tunnus, nimi ja sihtotstarve	Asukoht riigitee (nr ja nimi) suhtes (lõigu algus ja lõpp km)	Ala pindala m ²
	Pos 1	10534650	18193 Rápina-Kahkva tee Transpordimaa	Kulgemine 18193 Rápina-Kahkva tee kinnistul	44 m ²

Koostaja:
Keskkonnaprojekt OÜ
Taotleja:
Enefit Connect OÜ